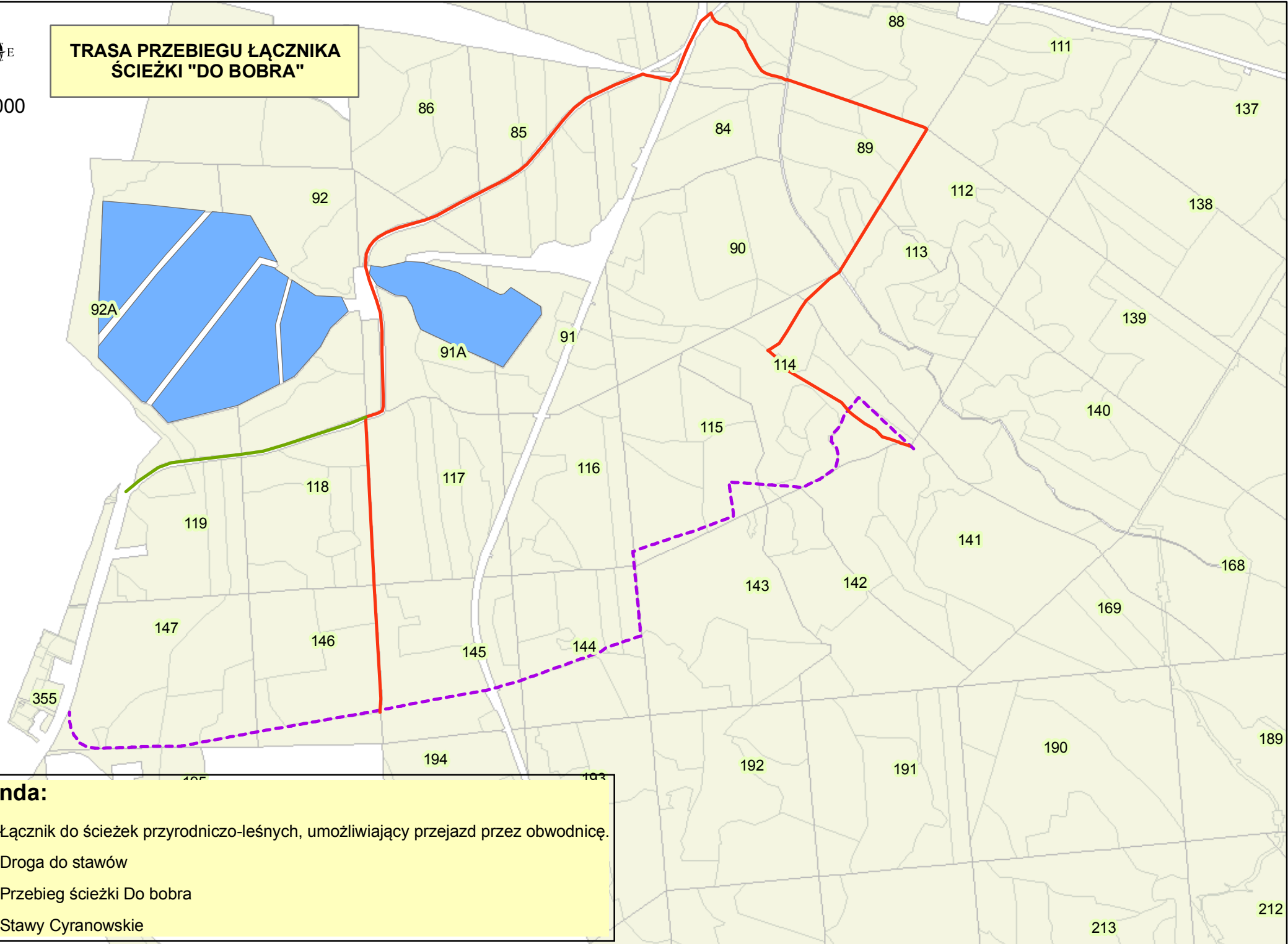








# TRASA PRZEBIEGU ŁĄCZNIKA ŚCIEŻKI "DO BOBRA"

1:15 000



## Legenda:

-  Łącznik do ścieżek przyrodniczo-leśnych, umożliwiający przejazd przez obwodnicę.
-  Droga do stawów
-  Przebieg ścieżki Do bobra
-  Stawy Cyranowskie